



**КОМИТЕТ ИМУЩЕСТВЕННЫХ ОТНОШЕНИЙ
АДМИНИСТРАЦИИ ПЕРМСКОГО МУНИЦИПАЛЬНОГО ОКРУГА**

РЕШЕНИЕ
о размещении объектов № 2763

Пермский край
Пермский округ

06.10.2023

Комитет имущественных отношений администрации Пермского муниципального округа разрешает Акционерному обществу «Газпром газораспределение Пермь» (ИНН 5902183841, ОГРН 1025900512670, почтовый адрес: 614000, г. Пермь, ул. Петропавловская, 43)

размещение объекта «Газопровод-ввод до границы земельного участка по адресу: Новосельская ул 10, Бершеть с» (газопровод давлением до 1.2 Мпа, для размещения которого не требуется разрешения на строительство)

на землях государственная собственность на которые не разграничена

на срок 1 год

Местоположение: Пермский край, Пермский муниципальный округ, с. Бершеть

Приложение: схема предполагаемых к использованию земель или части земельного участка.

Особые условия использования:

- 1) При размещении газопровода учесть параметры ширины проезда улично-дорожной сети, во избежание сужения полосы отвода дороги.
- 2) При условии получения разрешения на производство земляных работ.

Заместитель председателя

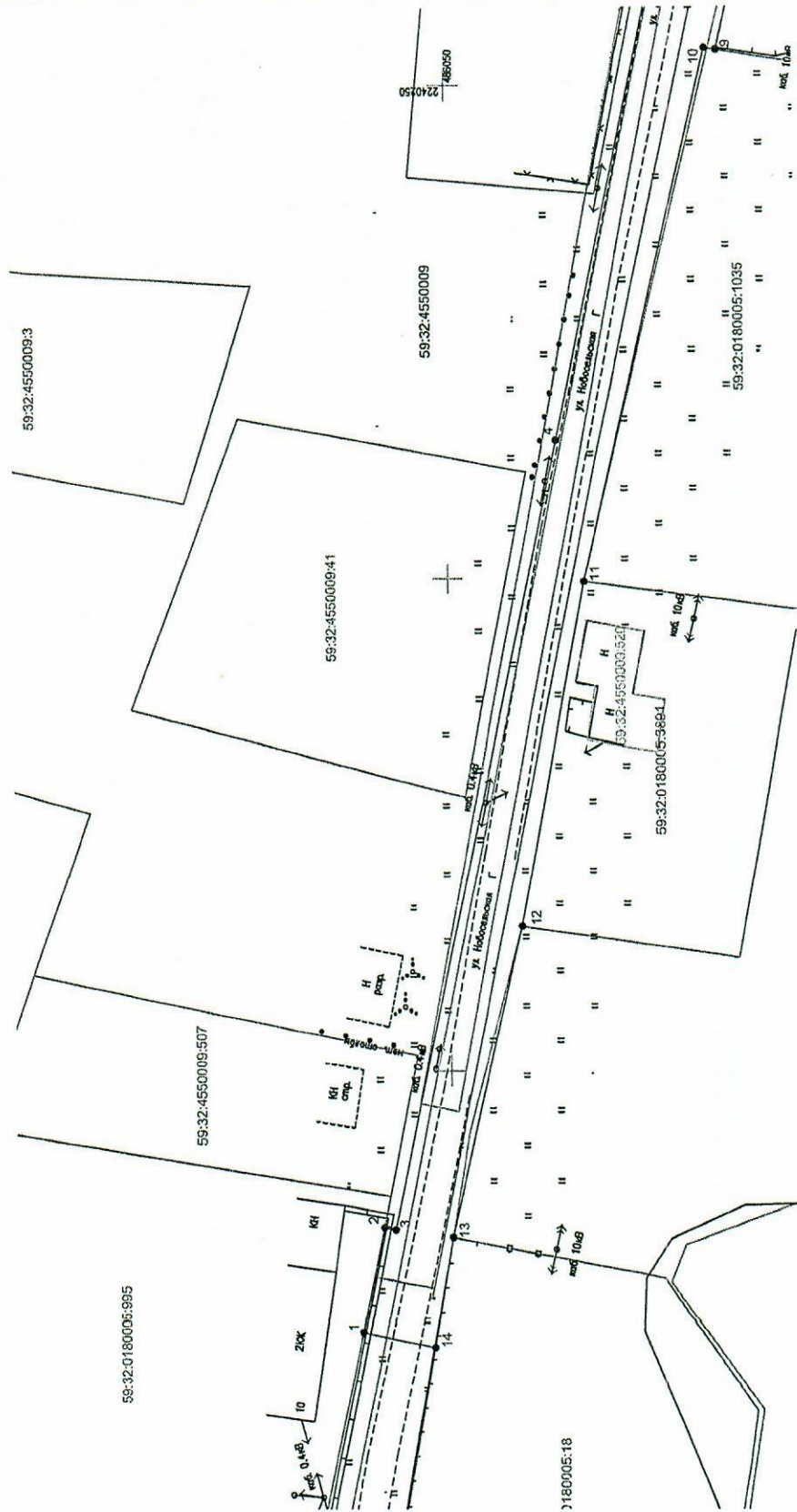


(подпись, печать)

М.В. Королева

Схема предполагаемых к использованию земель или части земельного участка

Объект: "Газопровод-ввод до границы земельного участка по адресу: Новосельская ул 10, Бершеть с"
 Местоположение: Пермский край, Пермский муниципальный округ, с. Бершеть
 Площадь земель или части земельного участка, кв.м.: 5086
 Категория земель: земли населённых пунктов
 Вид разрешенного использования земельного участка: отсутствует



Масштаб 1:500

- Условные обозначения:**
- 1 - граница предполагаемых к использованию земель или части земельного участка
 - 2 - граница земельного участка ранее учтенного в ЕГРН
 - — — — — - граница кадастрового квартала
 - — — — — - кадастровый номер квартала
 - — — — — - кадастровый номер земельного участка в кадастровом квартале
 - — — — — - проектируемый газопровод-ввод (в подземном исполнении)
 - — — — — - существующий газопровод

Описание границ смежных землепользователей:
 от т.2 до т.6, от т.7 до т.8, от т.12 до т.13, от т.14 до т.1 - земли неразграниченной государственной (муниципальной) собственности
 от т.1 до т.2 - земельный участок с кадастровым номером 59:32:0180005:995
 от т.6 до т.7 - земельный участок с кадастровым номером 59:32:4550009:53
 от т.8 до т.9 - земельный участок с кадастровым номером 59:32:4550009:635
 от т.9 до т.11 - земельный участок с кадастровым номером 59:32:4550009:1035
 от т.11 до т.12 - земельный участок с кадастровым номером 59:32:4550009:3891
 от т.13 до т.14 - земельный участок с кадастровым номером 59:32:0180005:18

№ точки границы	Каталог координат (МСК-59), м	
	X	Y
ЗУ 1		
1	486059.22	2240123.83
2	486057.00	2240134.38
3	486055.84	2240134.17
4	486038.74	2240213.89
5	486018.74	2240307.09
6	486018.81	2240316.87
7	486008.87	2240317.90
8	486009.24	2240309.70
9	486021.95	2240253.55
10	486023.11	2240253.74
11	486035.94	2240199.67
12	486042.56	2240164.65
13	486049.93	2240133.43
14	486051.86	2240122.28
ЗУ 2		
15	485745.38	2240020.85
16	485751.83	2240020.80
17	485790.77	2240041.20
18	485830.20	2240061.87
19	485855.34	2240094.51
20	485894.25	2240145.00
21	485924.39	2240184.11
22	485940.69	2240254.68
23	485957.35	2240326.99
24	485948.98	2240329.12
25	485931.43	2240254.66
26	485916.12	2240189.73
27	485886.05	2240150.55
28	485848.04	2240101.04
29	485824.01	2240069.73
30	485783.90	2240048.29
31	485751.02	2240030.76
32	485745.46	2240030.85


Заявитель:  Косачев О.В., по доверенности
 (полном, расширенная полномочия)
 МП
 Для юридических лиц и ИП
 № 1853 от 28.12.2022
 Верно

Схема предполагаемых к использованию земель или части земельного участка

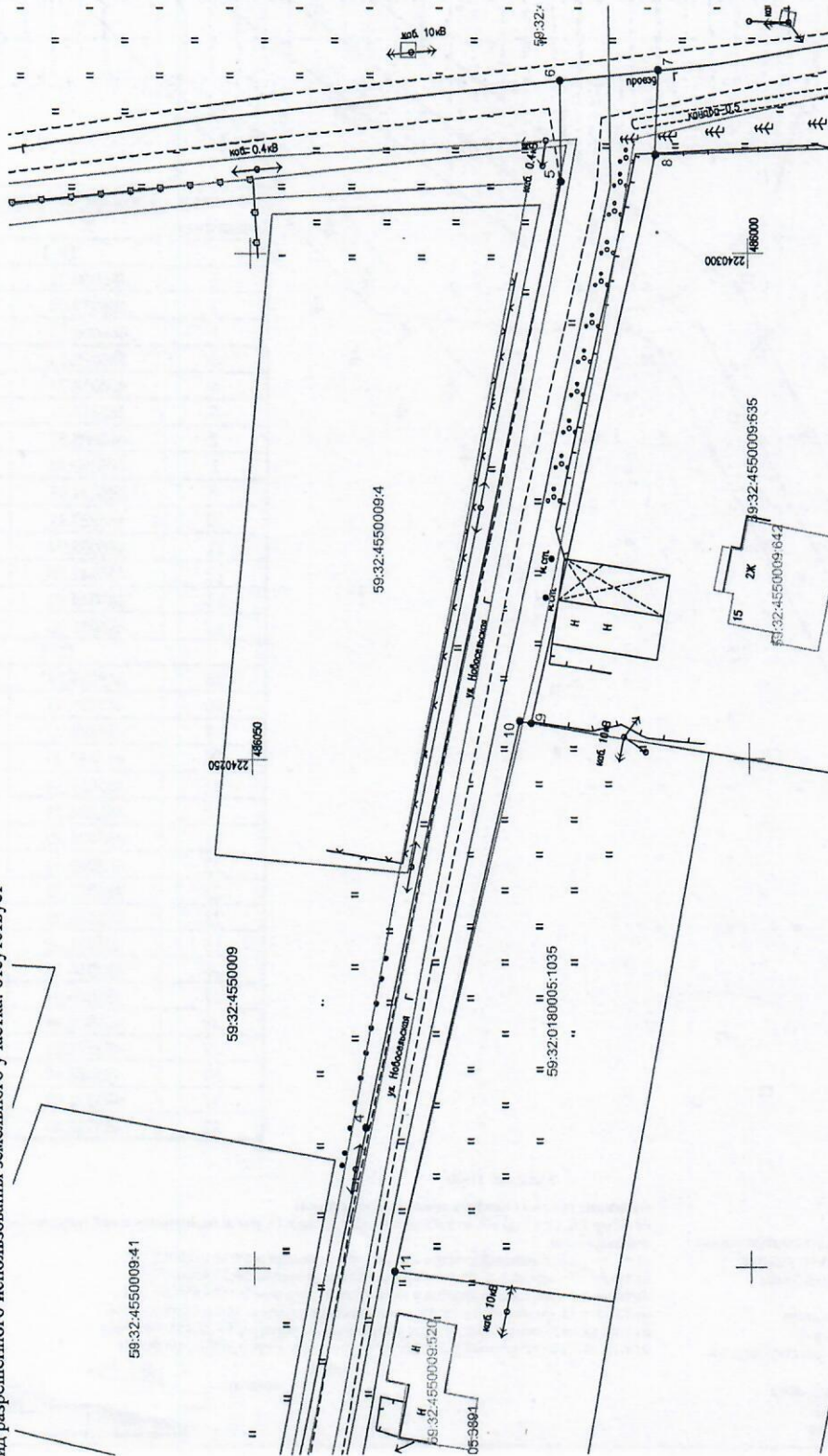
Объект: "Газопровод-ввод до границы земельного участка по адресу: Новосельская ул. 10, Бершеть с"

Местоположение: Пермский край, Пермский муниципальный округ, с. Бершеть

Площадь земель или части земельного участка, кв.м.: 5086

Категория земель: земли населённых пунктов

Вид разрешенного использования земельного участка: отсутствует



Масштаб 1:500

Условные обозначения:

- 1 - граница предполагаемых к использованию земель или части земельного участка
- 2 - граница земельного участка ранее
- — — — — граница земельного участка в ЕГРН
- — — — — кадастровый номер квартала
- — — — — кадастровый номер земельного участка в кадастровом квартале
- — — — — проектируемый газопровод-ввод (в подземежном исполнении)
- — — — — существующий газопровод

Описание границ смежных землепользователей:

- от т.2 до т.6, от т.7 до т.8, от т.12 до т.13, от т.14 до т.1 - земли неразмещенной государственной (муниципальной) собственности
- от т.1 до т.2 - земельный участок с кадастровым номером 59:32:0180005:995
- от т.6 до т.7 - земельный участок с кадастровым номером 59:32:4550009:53
- от т.8 до т.9 - земельный участок с кадастровым номером 59:32:4550009:635
- от т.9 до т.11 - земельный участок с кадастровым номером 59:32:4550009:1035
- от т.11 до т.12 - земельный участок с кадастровым номером 59:32:4550009:3891
- от т.13 до т.14 - земельный участок с кадастровым номером 59:32:0180005:18

№ точки границы	Каталог координат (МСК-59), м	
	X	Y
3У 1		
1	486059.22	2240123.83
2	486057.00	2240134.38
3	486055.84	2240134.17
4	486038.74	2240213.89
5	486018.74	2240307.09
6	486018.81	2240316.87
7	486008.87	2240317.90
8	486009.24	2240309.70
9	486021.95	2240253.55
10	486023.11	2240253.74
11	486035.94	2240199.67
12	486042.56	2240164.65
13	486049.93	2240133.43
14	486051.86	2240122.28
3У 2		
15	485745.38	2240020.85
16	485751.83	2240020.80
17	485790.77	2240041.20
18	485830.20	2240061.87
19	485855.34	2240094.51
20	485894.25	2240145.00
21	485924.39	2240184.11
22	485940.69	2240254.68
23	485957.35	2240326.99
24	485948.98	2240329.12
25	485931.43	2240254.66
26	485916.12	2240189.73
27	485886.05	2240150.55
28	485848.04	2240101.04
29	485824.01	2240069.73
30	485783.90	2240048.29
31	485751.02	2240030.76
32	485745.46	2240030.85

Заявитель

Косачев О.В., по доверенности
(подпись, расшифровка подписи)

МП
№ 1853 от 28.12.2022
Верно
(для юридических лиц и ИП)

Схема предполагаемых к использованию земель или части земельного участка

Объект: "Газопровод-ввод до границы земельного участка по адресу: Новосельская ул 10, Бершеть с"
 Местоположение: Пермский край, Пермский муниципальный округ, с. Бершеть
 Площадь земель или части земельного участка, кв.м.: 5086
 Категория земель: земли населённых пунктов
 Вид разрешенного использования земельного участка: отсутствует



№ точки границы	Каталог координат (МСК-59), м	
	X	Y
ЗУ 1		
1	486059.22	2240123.83
2	486057.00	2240134.38
3	486055.84	2240134.17
4	486038.74	2240213.89
5	486018.74	2240307.09
6	486018.81	2240316.87
7	486008.87	2240317.90
8	486009.24	2240309.70
9	486021.95	2240253.55
10	486023.11	2240253.74
11	486035.94	2240199.67
12	486042.56	2240164.65
13	486049.93	2240133.43
14	486051.86	2240122.28
ЗУ 2		
15	485745.38	2240020.85
16	485751.83	2240020.80
17	485790.77	2240041.20
18	485830.20	2240061.87
19	485855.34	2240094.51
20	485894.25	2240145.00
21	485924.39	2240184.11
22	485940.69	2240254.68
23	485957.35	2240326.99
24	485948.98	2240329.12
25	485931.43	2240254.66
26	485916.12	2240189.73
27	485886.05	2240150.55
28	485848.04	2240101.04
29	485824.01	2240069.73
30	485783.90	2240048.29
31	485751.02	2240030.76
32	485745.46	2240030.85

Масштаб 1:500

Описание границ смежных землепользователей:

от т.2 до т.6, от т.7 до т.8, от т.12 до т.13, от т.14 до т.1 - земля неразграниченной государственной (муниципальной) собственности
 от т.1 до т.2 - земельный участок с кадастровым номером 59:32:0180005:995
 от т.6 до т.7 - земельный участок с кадастровым номером 59:32:4550009:53
 от т.8 до т.9 - земельный участок с кадастровым номером 59:32:4550009:635
 от т.9 до т.11 - земельный участок с кадастровым номером 59:32:4550009:1035
 от т.11 до т.12 - земельный участок с кадастровым номером 59:32:4550009:3891
 от т.13 до т.14 - земельный участок с кадастровым номером 59:32:0180005:18

Условные обозначения:

- граница предполагаемых к использованию земель или части земельного участка
 - граница земельного участка ранее учтенного в ЕГРН
 - граница кадастрового квартала
 - кадастровый номер квартала
 - кадастровый номер земельного участка в кадастровом квартале
 - проектируемый газопровод-ввод (в подземном исполнении)
 - существующий газопровод
- 59:32:4550009
 59:32:4550009:23

Заявитель

(подпись, расшифровка подписи)
 МП
 (для юридических лиц и ИП)

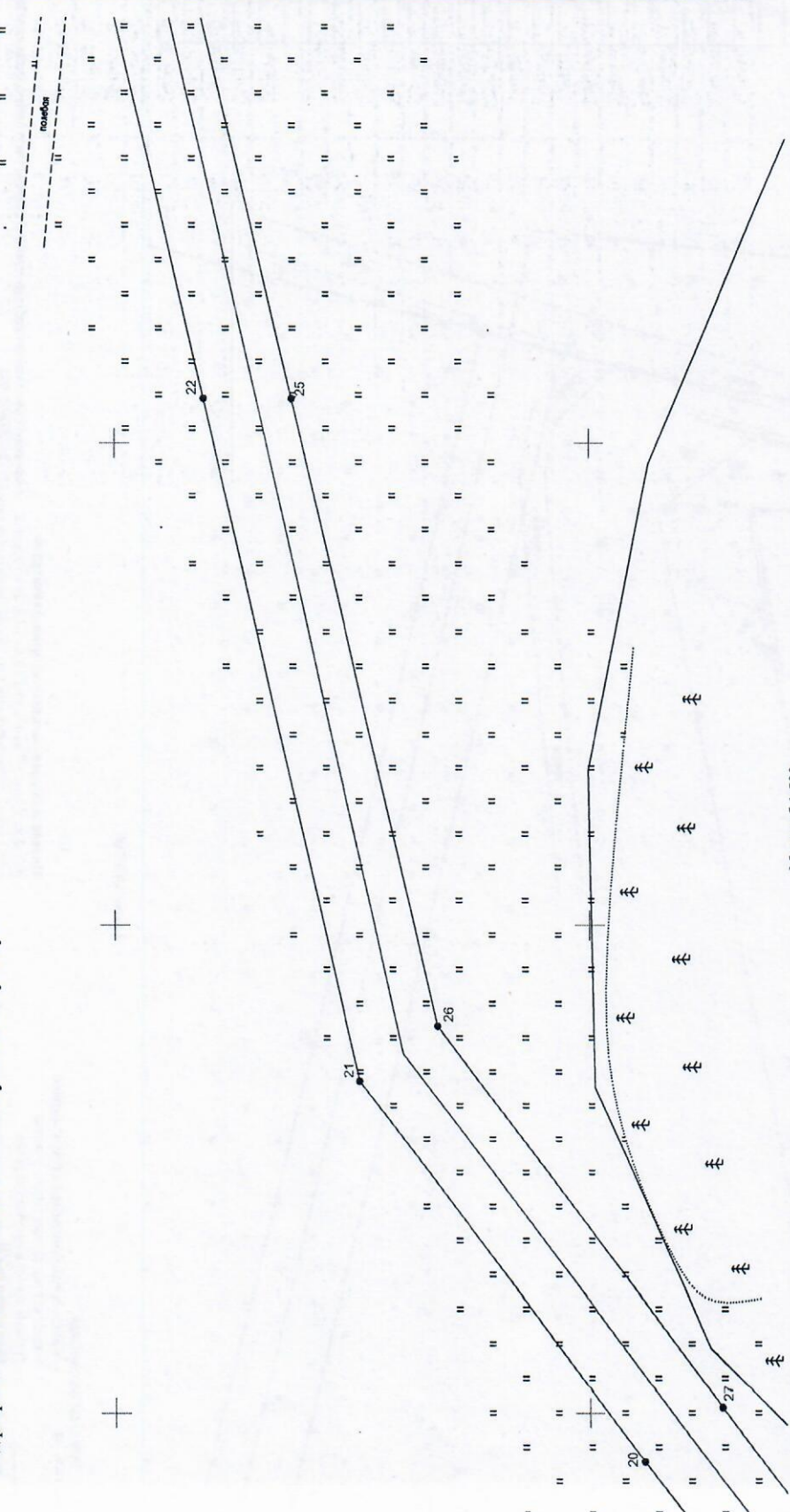
Косачев О.В., по доверенности
 № 1853 от 28.12.2022

Верно

Схема предполагаемых к использованию земель или части земельного участка

Объект: "Газопровод-ввод до границы земельного участка по адресу: Новосельская ул 10, Бершеть с"
 Местоположение: Пермский край, Пермский муниципальный округ, с. Бершеть
 Площадь земель или части земельного участка, кв.м.: 5086
 Категория земель: земли населённых пунктов
 Вид разрешенного использования земельного участка: отсутствует

№ точки границы	Каталог координат (МСК-59), м	
	X	Y
ЗУ 1		
1	486059.22	2240123.83
2	486057.00	2240134.38
3	486055.84	2240134.17
4	486038.74	2240213.89
5	486018.74	2240307.09
6	486018.81	2240316.87
7	486008.87	2240317.90
8	486009.24	2240309.70
9	486021.95	2240253.55
10	486023.11	2240253.74
11	486035.94	2240199.67
12	486042.56	2240164.65
13	486049.93	2240133.43
14	486051.86	2240122.28
ЗУ 2		
15	485745.38	2240020.85
16	485751.83	2240020.80
17	485790.77	2240041.20
18	485830.20	2240061.87
19	485855.34	2240094.51
20	485894.25	2240145.00
21	485924.39	2240184.11
22	485940.69	2240254.68
23	485957.35	2240326.99
24	485948.98	2240329.12
25	485931.43	2240254.66
26	485916.12	2240189.73
27	485886.05	2240150.55
28	485848.04	2240101.04
29	485824.01	2240069.73
30	485783.90	2240048.29
31	485751.02	2240030.76
32	485745.46	2240030.85



Масштаб 1:500

- Условные обозначения:**
- 1 - граница предполагаемых к использованию земель или части земельного участка
 - 2 - граница земельного участка ранее учтенного в ЕГРН
 - — — — — граница кадастрового квартала
 - 59:32:4550009 - кадастровый номер квартала
 - 59:32:4550009:23 - кадастровый номер земельного участка в кадастровом квартале
 - — — — — проектируемый газопровод-ввод (в подземном исполнении)
 - — — — — существующий газопровод

Описание границ смежных землепользователей:
 от т.2 до т.6, от т.7 до т.8, от т.12 до т.13, от т.14 до т.1 - земли неразраграниченной государственной (муниципальной) собственности от т.1 до т.2 - земельный участок с кадастровым номером 59:32:0180005:995
 от т.6 до т.7 - земельный участок с кадастровым номером 59:32:4550009:53
 от т.8 до т.9 - земельный участок с кадастровым номером 59:32:4550009:635
 от т.9 до т.11 - земельный участок с кадастровым номером 59:32:4550009:1035
 от т.11 до т.12 - земельный участок с кадастровым номером 59:32:4550009:3891
 от т.13 до т.14 - земельный участок с кадастровым номером 59:32:0180005:18


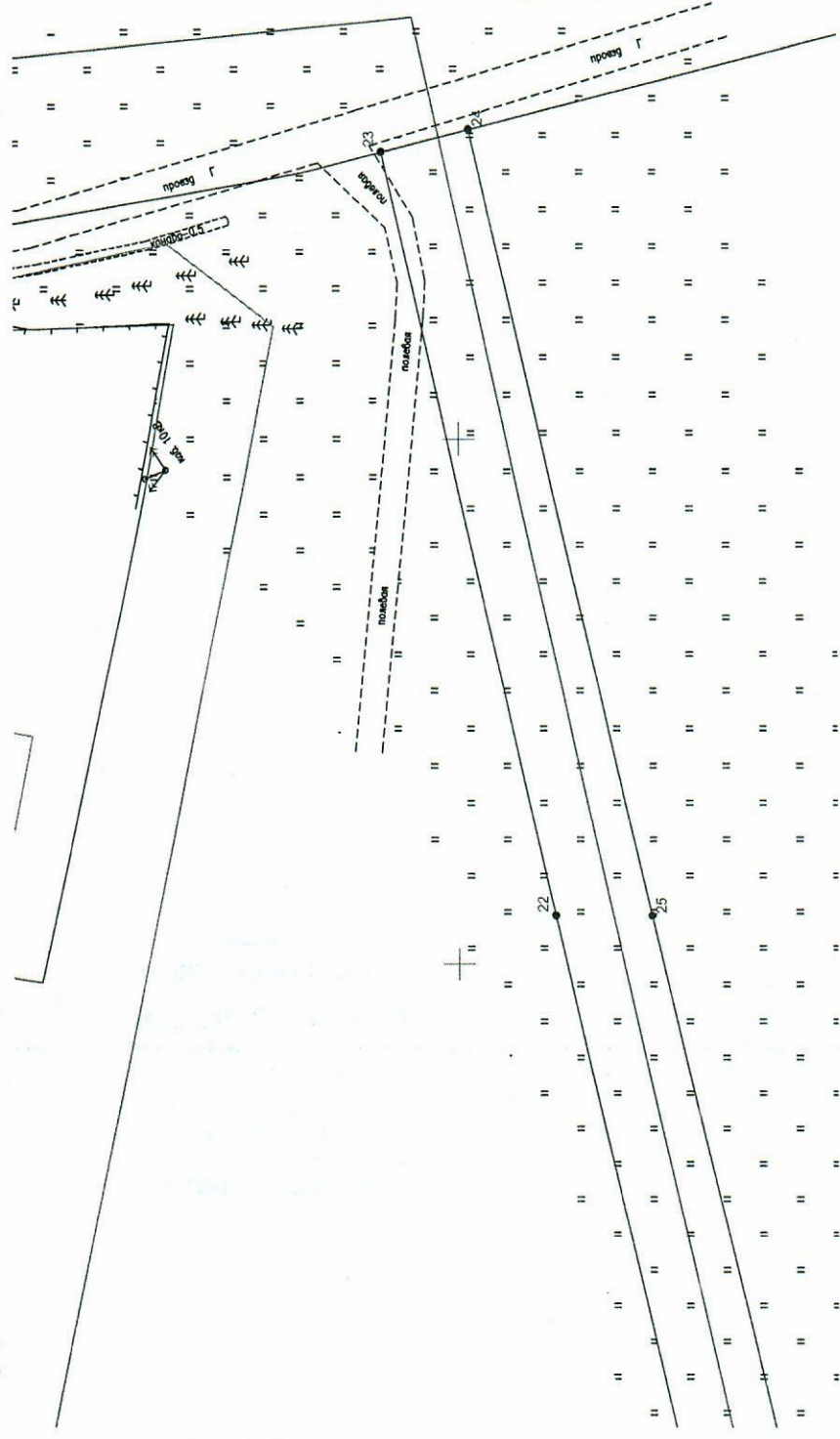
Заявитель: 
 (подпись, расшифровка подписи) Косачев О.В., по доверенности № 1853 от 28.12.2022
 МП
 (для юридических лиц и ИП) Берно

Схема предполагаемых к использованию земель или части земельного участка

Объект: "Газопровод-ввод до границы земельного участка по адресу: Новосельская ул 10, Бершеть с"
 Местоположение: Пермский край, Пермский муниципальный округ, с. Бершеть
 Площадь земель или части земельного участка, кв.м.: 5086
 Категория земель: земли населённых пунктов
 Вид разрешенного использования земельного участка: отсутствует




Масштаб 1:500

- Условные обозначения:
- 1 - граница предполагаемых к использованию земель или части земельного участка
 - 2 - граница земельного участка ранее учтенного в ЕГРН
 - граница кадастрового квартала
 - кадастровый номер квартала
 - кадастровый номер земельного участка в кадастровом квартале
 - проектируемый газопровод-ввод (в подземном исполнении)
 - существующий газопровод

Описание границ смежных землепользователей:
 от т.2 до т.6, от т.7 до т.8, от т.12 до т.13, от т.14 до т.1 - земли неразграниченной государственной (муниципальной) собственности
 от т.1 до т.2 - земельный участок с кадастровым номером 59:32:0180005:595
 от т.6 до т.7 - земельный участок с кадастровым номером 59:32:4550009:53
 от т.8 до т.9 - земельный участок с кадастровым номером 59:32:4550009:635
 от т.9 до т.11 - земельный участок с кадастровым номером 59:32:4550009:1035
 от т.11 до т.12 - земельный участок с кадастровым номером 59:32:4550009:3891
 от т.13 до т.14 - земельный участок с кадастровым номером 59:32:0180005:18

№ точки границы	Каталог координат (МСК-59), м	
	X	Y
ЗУ 1		
1	486059.22	2240123.83
2	486057.00	2240134.38
3	486055.84	2240134.17
4	486038.74	2240213.89
5	486018.74	2240307.09
6	486018.81	2240316.87
7	486008.87	2240317.90
8	486009.24	2240309.70
9	486021.95	2240253.55
10	486023.11	2240253.74
11	486035.94	2240199.67
12	486042.56	2240164.65
13	486049.93	2240133.43
14	486051.86	2240122.28
ЗУ 2		
15	485745.38	2240020.85
16	485751.83	2240020.80
17	485790.77	2240041.20
18	485830.20	2240061.87
19	485855.34	2240094.51
20	485894.25	2240145.00
21	485924.39	2240184.11
22	485940.69	2240254.68
23	485957.35	2240326.99
24	485948.98	2240329.12
25	485931.43	2240254.66
26	485916.12	2240189.73
27	485886.05	2240150.55
28	485848.04	2240101.04
29	485824.01	2240069.73
30	485783.90	2240048.29
31	485751.02	2240030.76
32	485745.46	2240030.85

Заявитель: 
 (подпись, расшифровка подписи) Косачев О.В., по доверенности № 1853 от 28.12.2022
 МП (для юридических лиц и ИП) Берше